

NEUSS.DE

Datenanalyse

Handbuch 2022

Sozial- und Jugendbericht
der Stadt Neuss

Datenanalyse

- Lebenswirklichkeit
der Menschen in Neuss -

Herausgeber: **Stadt Neuss, Dezernat 5, Jugend, Integration und Soziales**

Copyright

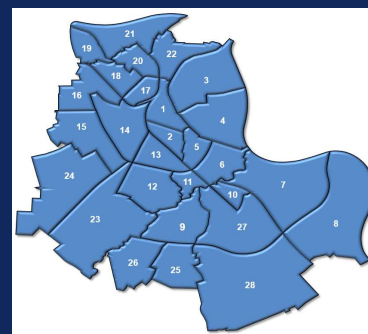
Das Copyright liegt allein bei der Stadt Neuss. Eine Vervielfältigung oder Verwendung insgesamt oder nur einzelner Inhalte (Auszüge, Bearbeitungen sowie Abbildungen etc.) in anderen gedruckten, elektronischen oder sonstigen Publikationen ist ohne ausdrückliche Zustimmung der Stadt Neuss nicht gestattet. Alle Rechte vorbehalten.

Ansprechpartnerin: **Andrea Schumacher**
- Sozialplanung -
Tel.: 02131 / 90-5302

Andrea.Schumacher@stadt.neuss.de

Datenanalyse

Lebenswirklichkeit
der Menschen in Neuss



Nutzer- Handbuch

Gender-Hinweis

Die Stadt Neuss legt großen Wert auf Gleichbehandlung! Oftmals wird im Sozialmonitoring aber nur eine Form der jeweiligen Bezeichnung gewählt. Dies erfolgt...

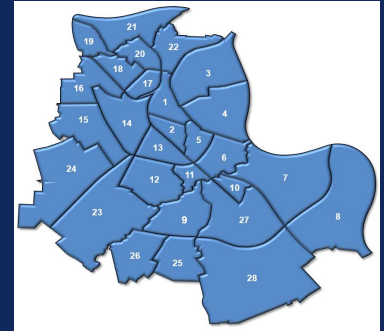
- ... im Sinne einer **besseren Lesbarkeit** der umfangreichen Diagramme und Texte
- ... und vor dem Hintergrund eines **verantwortungsvollen und nachhaltigen Umgangs mit den vorhandenen natürlichen Ressourcen**, z. B. Papier.

Es impliziert keinesfalls eine Benachteiligung des anderen Geschlechts. Wenn also z.B. von Einwohnern, Senioren etc. die Rede ist, sind selbstverständlich auch Einwohnerinnen und Seniorinnen gemeint.

Vielen Dank für Ihr Verständnis!

Datenanalyse

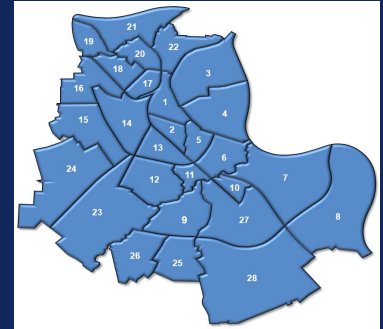
Lebenswirklichkeit
der Menschen in Neuss



Inhaltsverzeichnis

GRUNDLAGEN & ZIELE	9
Fortschreibung	9
Symbole & Verweise	10
THEMEN	11
RAUMBEZUG	12
GLIEDERUNG.....	14
Gesamtübersichten	14
Thematische Analysen	14
Bezirksprofile	15

Grundlagen & Ziele

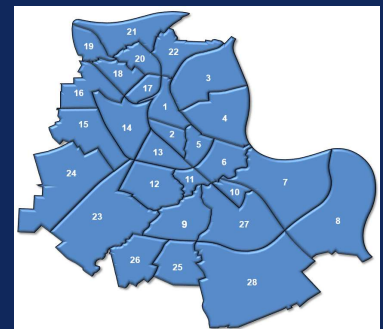


Der Sozialbericht der Stadt Neuss wurde 2009 neu konzipiert und erschien mit seiner ersten Ausgabe „Sozial- und Jugendbericht 2010“ zunächst noch vollständig in gedruckter Form. Insgesamt besteht er aus zwei grundsätzlich unterschiedlichen Teilen:

- **Datenanalyse¹**: Beschreibung der sozialen und wirtschaftlichen Lebenswirklichkeiten der Menschen in der Stadt Neuss, inklusive der Einschätzungen aus der Sozialen Arbeit vor Ort
- **Sozialatlas**: Bestandsanalyse der Einrichtungen und Angebote in der Stadt Neuss

Seit seiner Veröffentlichung auf der Internetseite der Stadt Neuss steht der integrierte Sozial- und Jugendbericht als fachliches Werkzeug insbesondere für alle Verantwortlichen in Politik, Verwaltung, Gesellschaft und darüber hinaus auch allgemein zur Verfügung. Der Sozialatlas ist seit 2015 über eine speziell entwickelte Datenbank als interaktive Online-Anwendung verfügbar.

Fortschreibung



- Die **Datenanalyse** wird in einem **Turnus von drei Jahren** fortgeschrieben.
- Die im **Sozialatlas** dargestellten Inhalte werden **fortlaufend aktualisiert!**²

Parallel zu den inhaltlichen Weiterentwicklungen werden die Handbücher entsprechend fortgeschrieben. Auf die aktuellen Neuerungen wird außerdem im Internet unter der Überschrift „Aktuelle Hinweise zu Neuerungen“ nochmals jeweils explizit hingewiesen.³

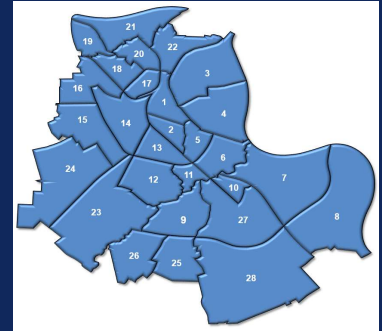


¹ Grundlage: Modell der Kommunalen Gemeinschaftsstelle für Verwaltungsmanagement (KGSt) „Sozialmonitoring“ (Materialien Nr. 4/2009).

² Es erfolgen in regelmäßigen Überprüfungen der Daten bzw. mit dem Bekanntwerden von Änderungen werden die Datensätze kontinuierlich aktualisiert.

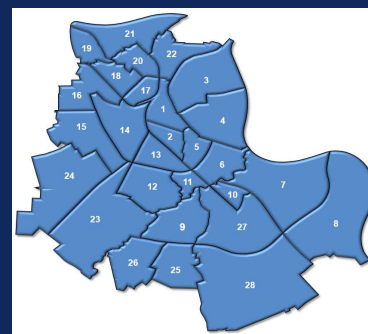
³ Anmerkung: Die darüber hinaus als Download verfügbare Datei „Aktuelles“ informiert über wesentliche Ereignisse des aktuellen Zeitgeschehens, die sich allgemein, d. h. themenübergreifend auf die Datenreihen der Datenanalyse auswirken.

Symbole & Verweise



	<p><u>Wichtige grundsätzliche Hinweise</u></p> <p>Der Sozialbericht enthält Statistiken zu unterschiedlichen gesetzlichen Leistungen. Die Erläuterungen in diesem Zusammenhang sind keine abschließende Darstellung aller gesetzlichen Leistungsvoraussetzungen und Sonderfälle!</p> <p>Die Informationen dienen dem allgemeinen Verständnis und beschreiben kurz die wesentlichen Grundsätze.</p>
	<p>Hinweis auf weitere Daten im thematischen Kontext</p>
	<p>Verweis auf ergänzende Zusatzinformationen im Anhang</p>
	<p>Hinweis auf vertiefende Darstellung/en auf regionaler Ebene</p>
	<p>Verweis auf separate / vertiefende Darstellungen außerhalb des Sozialmonitorings</p>

Themen



Als **integrierter Jugend- und Sozialbericht** verfügt der Bericht über folgendes umfangreiche Daten- und Informationstableau:

4.0 Stadt Neuss

4.1 Demografische Basisdaten

4.2 Einkommen und Transferleistungen

4.3 Arbeit

4.4 Wohnen

4.5 Erziehung und Bildung

4.6 Gesundheit

4.7 Partizipation und gesellschaftliche Teilhabe

4.8 Sicherheit

4.9 Anhang

5.0 Thematische Faktoren⁴

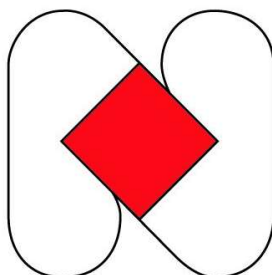
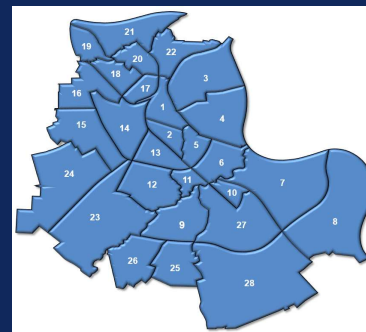
6.0 Befragungen – Meinungen / Einschätzungen⁵

9.0 Auswertungen

⁴ Über die zahlreichen Details hinaus ist es ebenso wichtig, über eine Gesamteinschätzung zu den unterschiedlichen Aspekten / Themen zu verfügen. Aus diesem Grund erfolgte - soweit möglich - eine Zusammenfassung d. h. Verdichtung der Einzeldaten zu „Thematischen Faktoren“.

⁵ Fester Bestandteil sind die Einschätzungen der Akteure aus der Sozialen Arbeit.

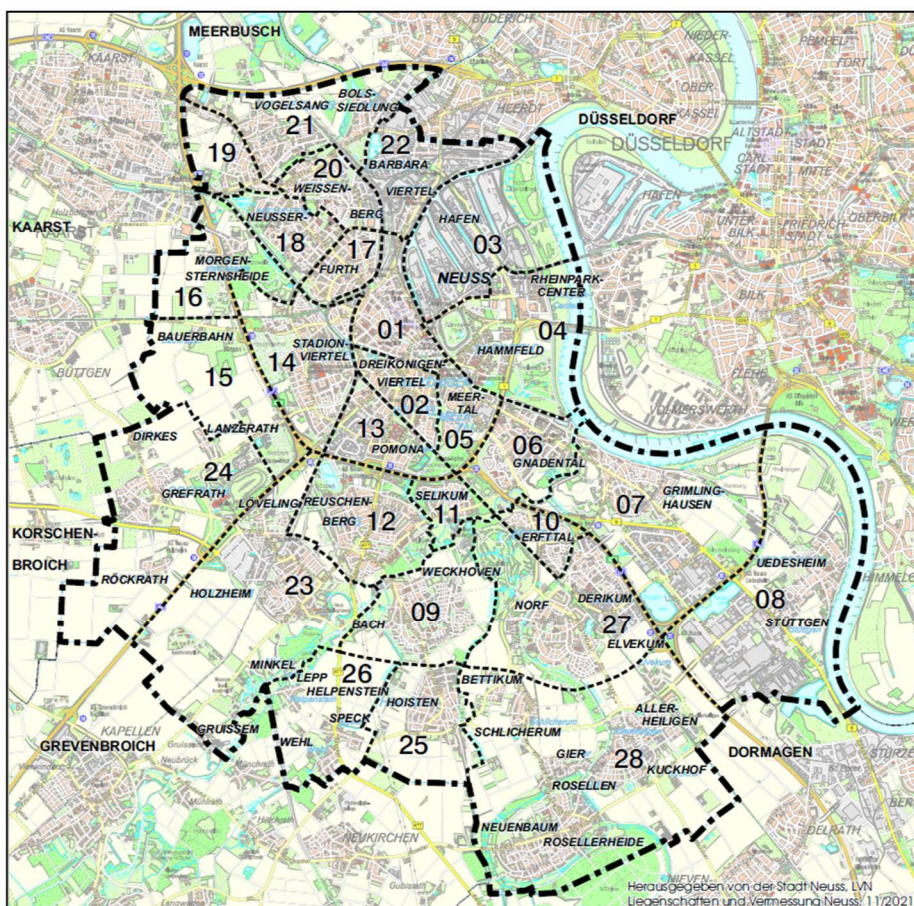
Raumbezug



Stadt Neuss insgesamt

Zu den einzelnen Themen des Sozialberichts erfolgt die Auswertung und Darstellung im allgemeinen, gesamtstädtischen Teil, zunächst immer auf gesamtstädtischer Ebene.

Oft ist darüber hinaus auch eine differenzierte regionale Auswertung möglich. Neben der gesamtstädtischen Darstellung erfolgt daher soweit möglich auch eine Darstellung auf der Ebene der statistischen Bezirke bzw. der Beobachtungsgebiete der Stadt Neuss.



NEUSS AM RHEIN

GLIEDERUNG DES STADTGEBIETES

LEGENDE

- BEZIRKSGRENZE
- STADTGRENZE

STATISTISCHE BEZIRKE

- 01 INNENSTADT
- 02 DREIKÖNIGENVIERTEL
- 03 HAFENGEBIET
- 04 HAMMFELD
- 05 AUGUSTINUSVIERTEL
- 06 GNADENTAL
- 07 GRIMLINGHAUSEN
- 08 UEDESHEIM
- 09 WECKHOVEN
- 10 ERFTTAL
- 11 SELIKUM
- 12 REUSCHENBERG
- 13 POMONA
- 14 STADIONVIERTEL
- 15 WESTFELD
- 16 MORGENSTERNSHEIDE
- 17 FURTH-SÜD
- 18 FURTH-MITTE
- 19 FURTH-NORD
- 20 WEISSENBERG
- 21 VOGELSANG
- 22 BARBARAVIERTEL
- 23 HOLZHEIM
- 24 GREFRATH
- 25 HOISTEN
- 26 SPECK/WEHL/HELPENSTEIN
- 27 NORF
- 28 ROSELLEN



Die Stadt Neuss ist untergliedert in derzeit insgesamt **28 statistische Bezirke**.

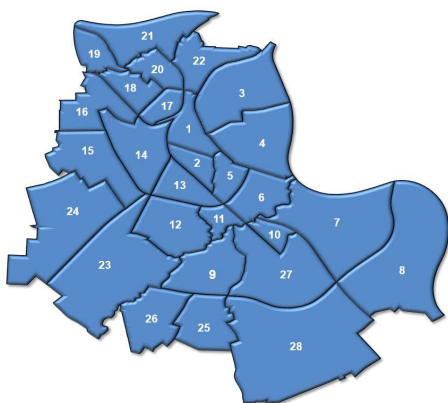
Grundsätzlich erfolgen die Datenerhebungen auf dieser Basis - sowohl in der Datenanalyse als auch im Sozialatlas.

Kleinräumige Gliederungen

Statistische Bezirke

Grundlage der regionalen Darstellung sind die bestehenden 28 statistischen Bezirke der Stadt Neuss. Dies schließt nicht aus, dass zu einzelnen Themen auch kleinräumigere Daten verfügbar sind. Je kleiner jedoch die regionalen Zuschnitte gewählt werden, umso eher besteht die Gefahr, dass deren Darstellung aus datenschutzrechtlichen Gründen nicht möglich ist.

Aus diesem Grund und auch um den Rahmen des Berichts nicht zu sprengen, wurden als regionale Gliederungsebene grundsätzlich die statistischen Bezirke der Stadt Neuss ausgewählt. Auf dieser Ebene sind die meisten Daten verfügbar.

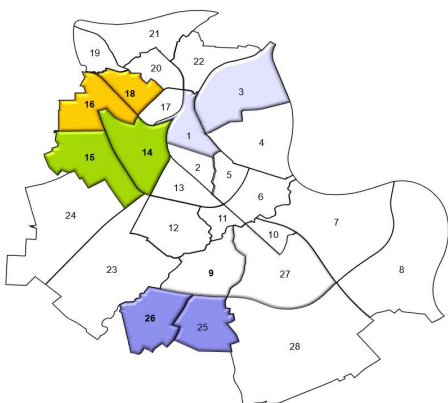


28
Statistische
Bezirke

Beobachtungsgebiete

Einzelne statistische Bezirke sind bevölkerungsmäßig so klein, dass für sie die meisten Daten aus datenschutzrechtlichen Gründen nicht dargestellt werden können. Sie wurden daher jeweils mit einem benachbarten statistischen Bezirk zusammengefasst. Aus technischen Gründen musste nachfolgend eine neue Bezeichnung erfolgen. Diese wurde mit den „Beobachtungsgebiete“ gefunden.

Soweit Auswertungen zusammengefasste statistische Bezirke beinhalten, **werden alle Gebiete als Beobachtungsgebiet bezeichnet**, d. h. auch die nicht zusammengefassten statistischen Bezirke. Ein Beobachtungsgebiet kann somit einem statistischen Bezirk entsprechen oder aus zwei zusammengefassten statistischen Bezirken bestehen.



24
Beobachtungs-
gebiete

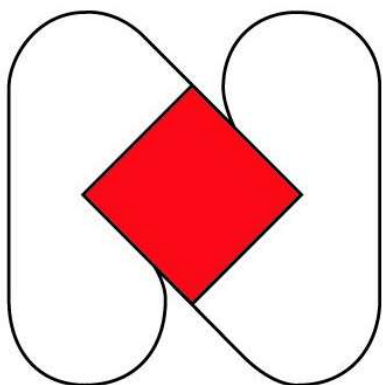
Statistische Bezirke Stadt Neuss

1. Innenstadt
2. Dreikönigenviertel
3. Hafengebiet
4. Hammfeld
5. Augustinusviertel
6. Gnadental
7. Grimmlinghausen
8. Uedesheim
9. Weckhoven
10. Erfttal
11. Selikum
12. Reuschenberg
13. Pomona
14. Stadionviertel
15. Westfeld
16. Morgensternsheide
17. Furth-Süd
18. Furth-Mitte
19. Furth-Nord
20. Weißenberg
21. Vogelsang
22. Barbaraviertel
23. Holzheim
24. Grefrath
25. Hoisten
26. Speck/Wehl/Helpenstein
27. Norf
28. Rosellen

Gliederung

Der Sozialbericht gibt einen grundsätzlichen Überblick über die soziale Lage der Menschen in der Stadt Neuss, **kann aber zu speziellen Themen und Fragen die darüber hinaus ggf. erforderlichen Detailauswertungen nicht ersetzen!**

Gesamtübersichten



Der Sozialbericht bietet verschiedene Gesamtübersichten. Sie ergänzen die detaillierten thematischen Darstellungen und sind daher stets im Zusammenhang mit diesen zu sehen!

- **Gesamtübersicht Stadt Neuss**
Darstellung aller vorliegenden **aktuellen gesamtstädtischen Werte** zu dem jeweiligen Berichtsstichtag auf einer Seite.
- **Gesamtübersicht Bezirke**
Hier sind zunächst **Eckdaten bzgl. der Einwohnerzahlen** für alle statistischen Bezirke dargestellt. Darüber hinaus sind zu den Analysedaten jeweils die Bezirke mit höchsten, durchschnittlichen und niedrigsten Werten ausgewiesen.

Thematische Analysen

Stadt Neuss insgesamt

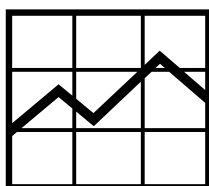
Thema & Datenquelle/n

- **Jeder statistischen Darstellung geht eine kurze Beschreibung der verwendeten Daten** mit wichtigen grundsätzlichen inhaltlichen Informationen **und ggf. der Berechnung des Indikators** voran.
- Unter Verwendung eines individuellen und themenspezifischen Logos werden stichtagsbezogen die aktuellen Zahlen ausgewiesen.



Aktuelles

Wichtige fachspezifische Informationen über gesetzliche, oder andere grundsätzliche Veränderungen im Kontext der Datenerhebung, die für die Bewertung / den Umgang mit den Analysedaten von Bedeutung sind.

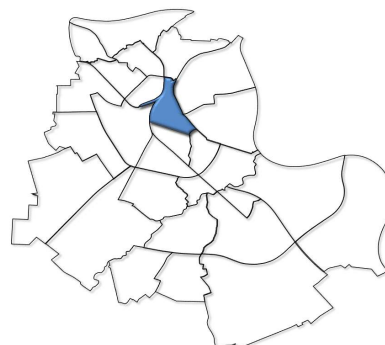


Analysen

- **Aktuelle Werte für die kleinräumigen Gebiete mit Darstellung in Relation zu den gesamtstädtischen Wert** (Diagramme und thematische Karten)
- **Vertiefende Detailanalysen der gesamtstädtischen Daten** (z. B. bezogen auf Altersgruppen, Geschlecht, oder themenspezifische Kriterien)
- **Datenreihen zur Entwicklung der Analysewerte**

Bezirksprofile

- Für alle statistischen Bezirke und alle Beobachtungsgebiete sind hier **grundsätzliche Eckdaten bzgl. der Einwohnerzahl/ -struktur** ausgewiesen und deren bisherige Entwicklung dargestellt.
- **Anmerkungen zu regionalen Charakteristika und markante Aspekte der Entstehung / historischen Entwicklung des Bezirks**
- **Ausschnitt aus dem Stadtplan** für die deatilgenaue räumliche Abgrenzung des Bezirks



Blickpunkte

Mit dem Sozialbericht 2019 werden die Bezirksprofile um regionale Blickpunkte ergänzt. Dabei handelt es sich um Überflugbilder, d. h. konkret um Schrägbilder der Liegenschaften und Vermessung Neuss – LVN sowie um Fotos der Stadt Neuss.



Diese visuellen Eindrücke ergänzen die datenbasierten Bezirksprofile und versuchen bildhaft, die charakteristischen Merkmale der Region zu erfassen. **Der Schwerpunkt liegt dabei in erster Linie auf der Wohninfrastruktur, schließt aber auch das Wohnumfeld mit ein.**

Sämtliche Bereiche - sowohl ländlich als auch urban geprägte Regionen - werden ergänzend durch exemplarische Ansichten von Landschaften oder auch historischen Gebäuden beschrieben. Die Blickpunkte erheben dabei insgesamt keinen Anspruch auf Vollständigkeit. **Ziel ist vielmehr, die regionale Lebenswirklichkeit soweit möglich exemplarisch durch gezielt ausgewählte Blickpunkte zu erfassen!**

Infos zu städtebaulichen Veränderungen

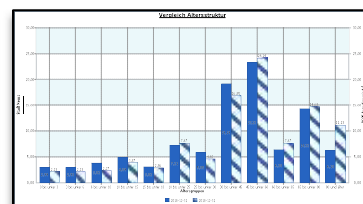
Zusammenfassung Datenanalyse

Bevölkerungsstruktur

- Entwicklung
- Struktur im gesamtstädtischen Vergleich



Textliche Zusammenfassung der wesentlichen Ergebnisse der jeweils aktuellen Datenanalyse des kleinräumigen Gebietszchnitts.



Kleinräumige Datenanalyse

- Für alle statistischen Bezirke sind bevölkerungsbezogene Eckdaten ausgewiesen.
- Für alle Beobachtungsgebiete sind **sämtliche verfügbaren regionalen Daten** ausgewiesen. Hier finden sich auch **die regionalen Datenhistorien**.
- Zur besseren Einordnung der aktuellen regionalen Werte sind zusätzlich nochmals **die aktuellen gesamtstädtischen Vergleichswerte** ausgewiesen.
- **Achtung!** Zur Vermeidung unnötiger Wiederholungen sind die fachlichen und aktuellen Hintergrundinformationen zu den einzelnen Themen nicht nochmals dargestellt!

	Sozial- und			
	Jugendbericht			
	Stadt Neuss			

NEUSS.DE

